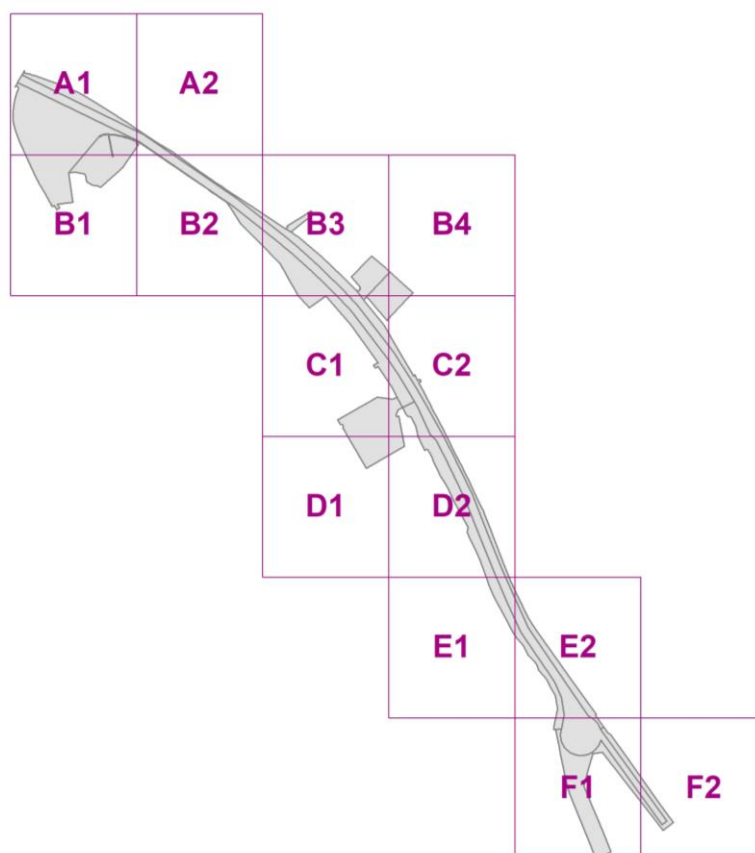
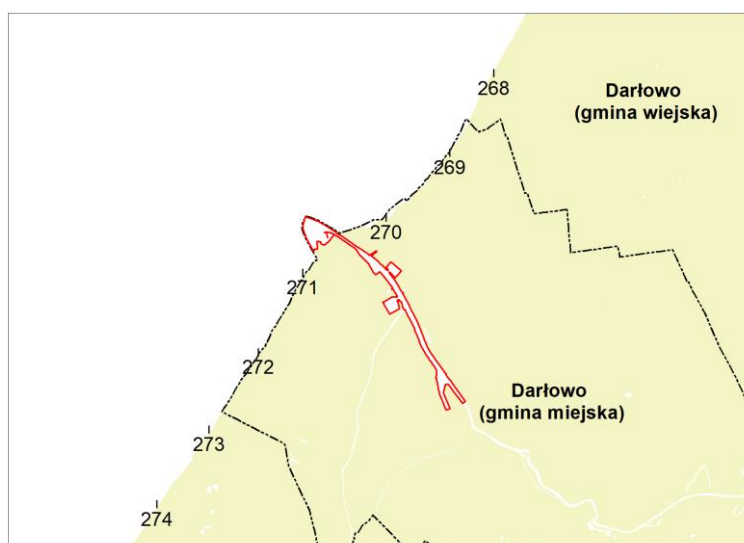
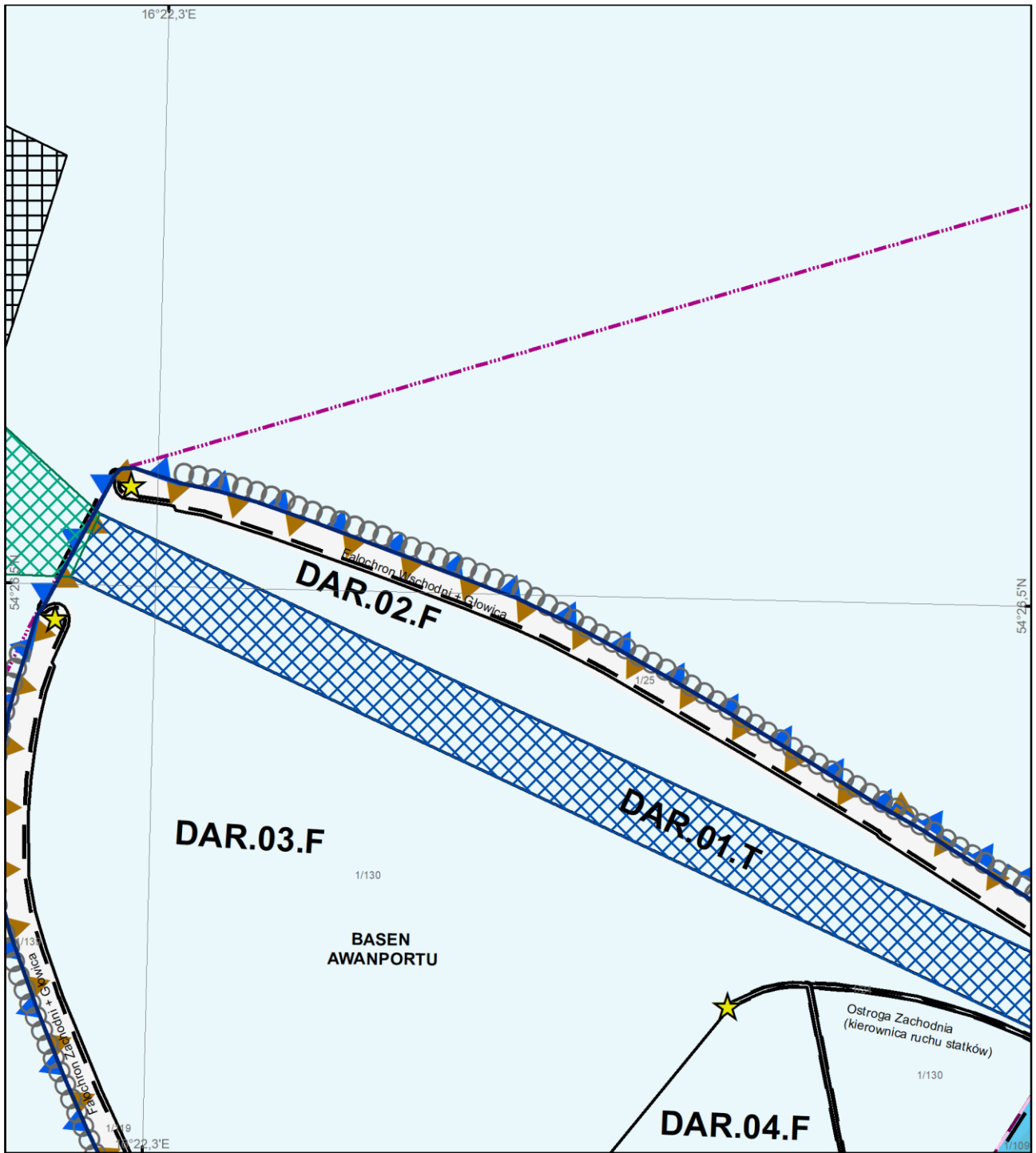


Skorowidz arkuszy

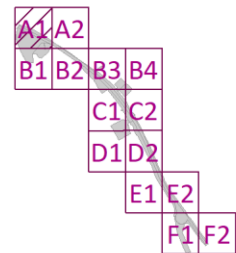
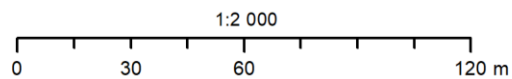


Rysunek orientacyjny określający lokalizację obszaru objętego planem w stosunku do wybrzeża



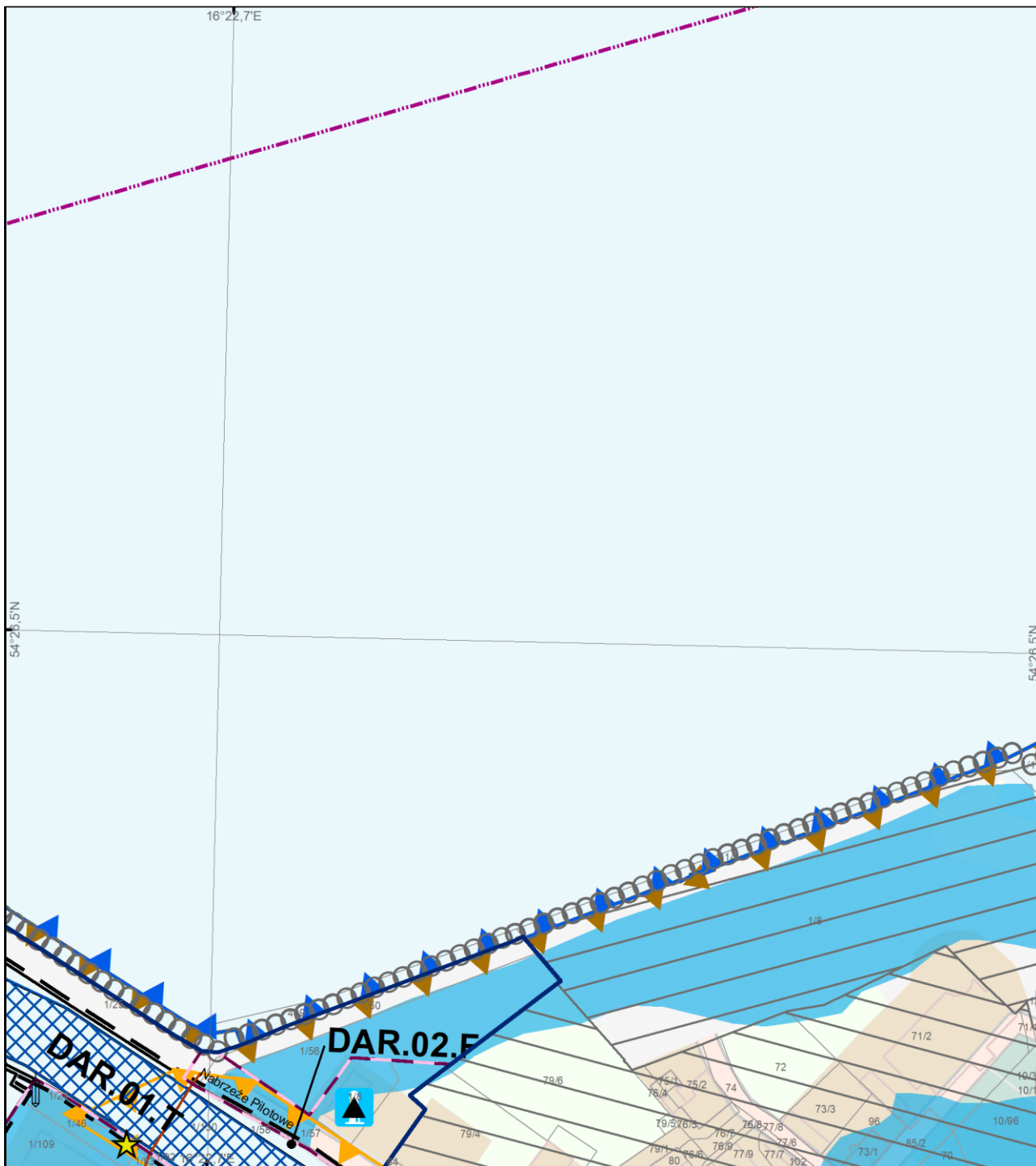


**PLAN ZAGOSPODAROWANIA PRZESTRZENNEGO
MORSKICH WÓD WEWNĘTRZNYCH - PORT MORSKI W DARŁOWIE
RYSUNEK UWARUNKOWAŃ - ARKUSZ A1**

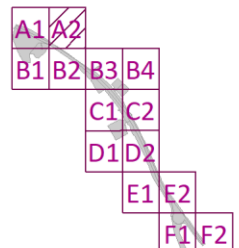
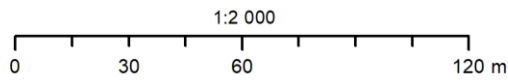


Układ odniesienia: PL-2000 strefa 6 Elipsoida odniesienia: GRS80

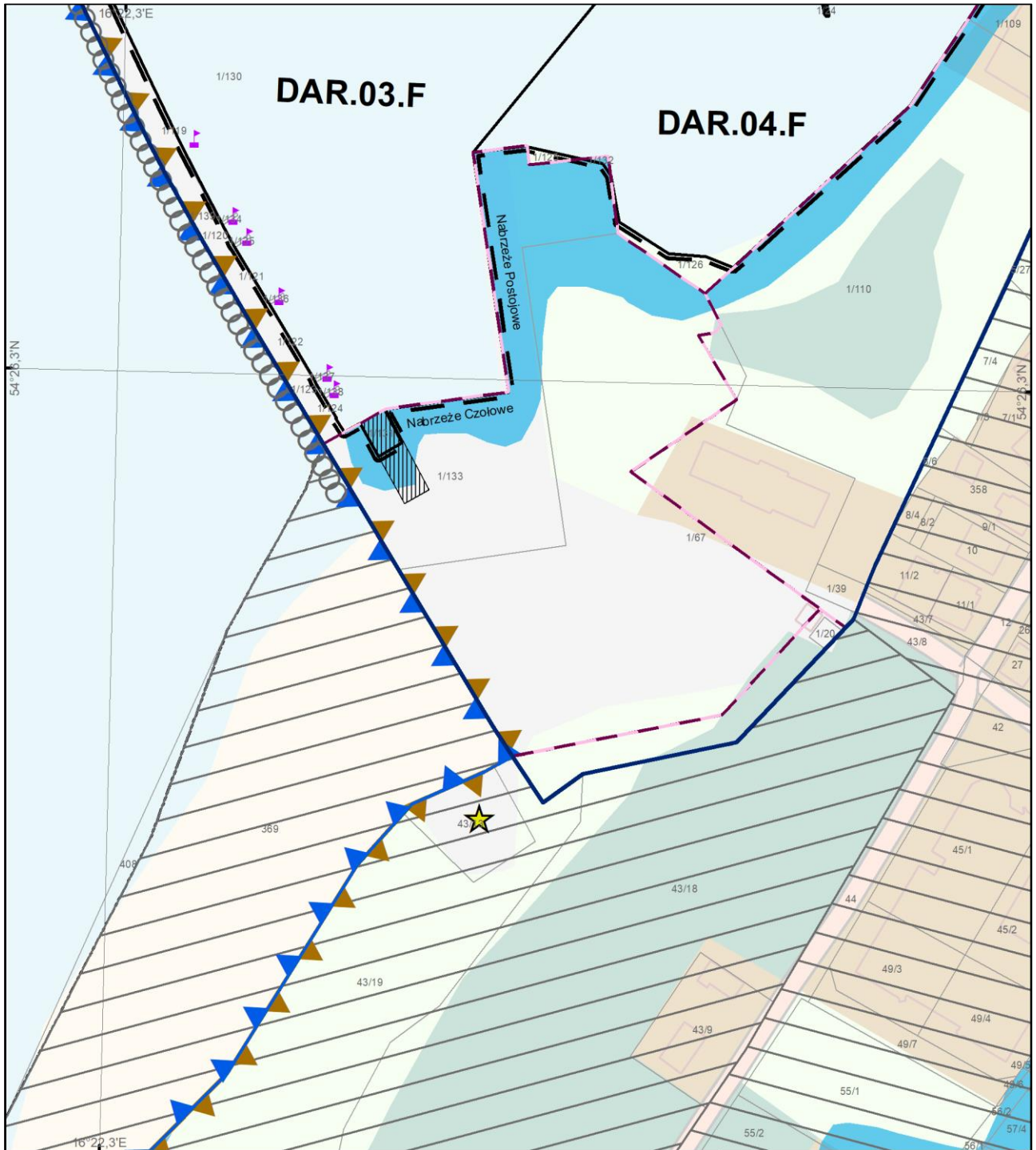
Data opracowania: czerwiec 2022 r.



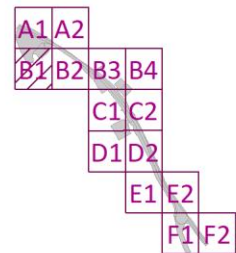
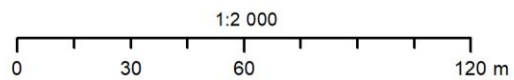
**PLAN ZAGOSPODAROWANIA PRZESTRZENNEGO
MORSKICH WÓD WEWNĘTRZNYCH - PORT MORSKI W DARŁOWIE
RYSUNEK UWARUNKOWAŃ - ARKUSZ A2**



Układ odniesienia: PL-2000 strefa 6 Elipsoida odniesienia: GRS80 Data opracowania: czerwiec 2022 r.

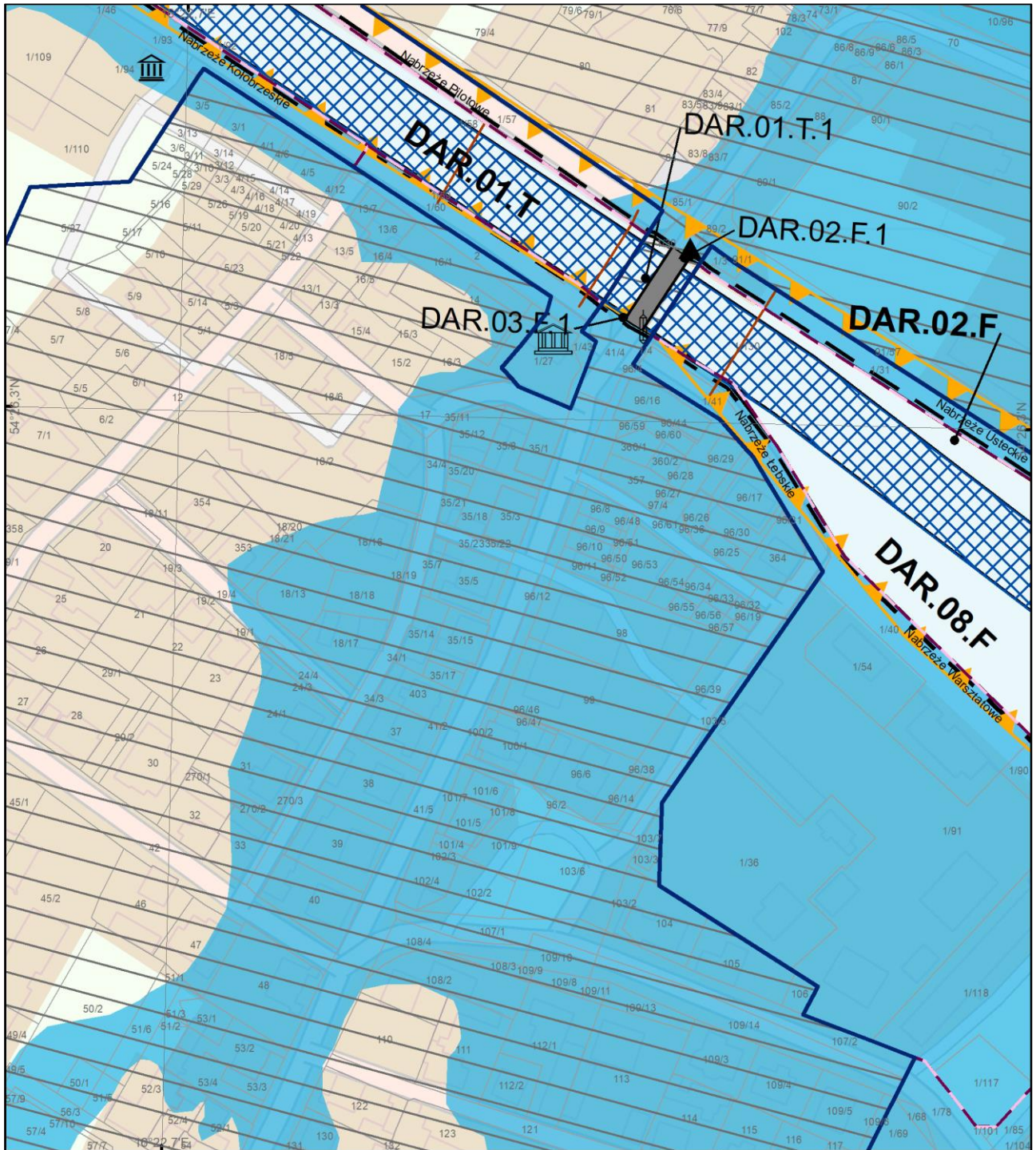


**PLAN ZAGOSPODAROWANIA PRZESTRZENNEGO
MORSKICH WÓD WEWNĘTRZNYCH - PORT MORSKI W DARŁOWIE
RYSUNEK UWARUNKOWAŃ - ARKUSZ B1**

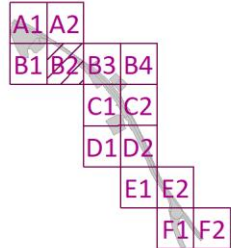
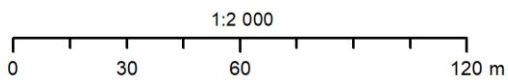


Układ odniesienia: PL-2000 strefa 6 Elipsoida odniesienia: GRS80

Data opracowania: czerwiec 2022 r.

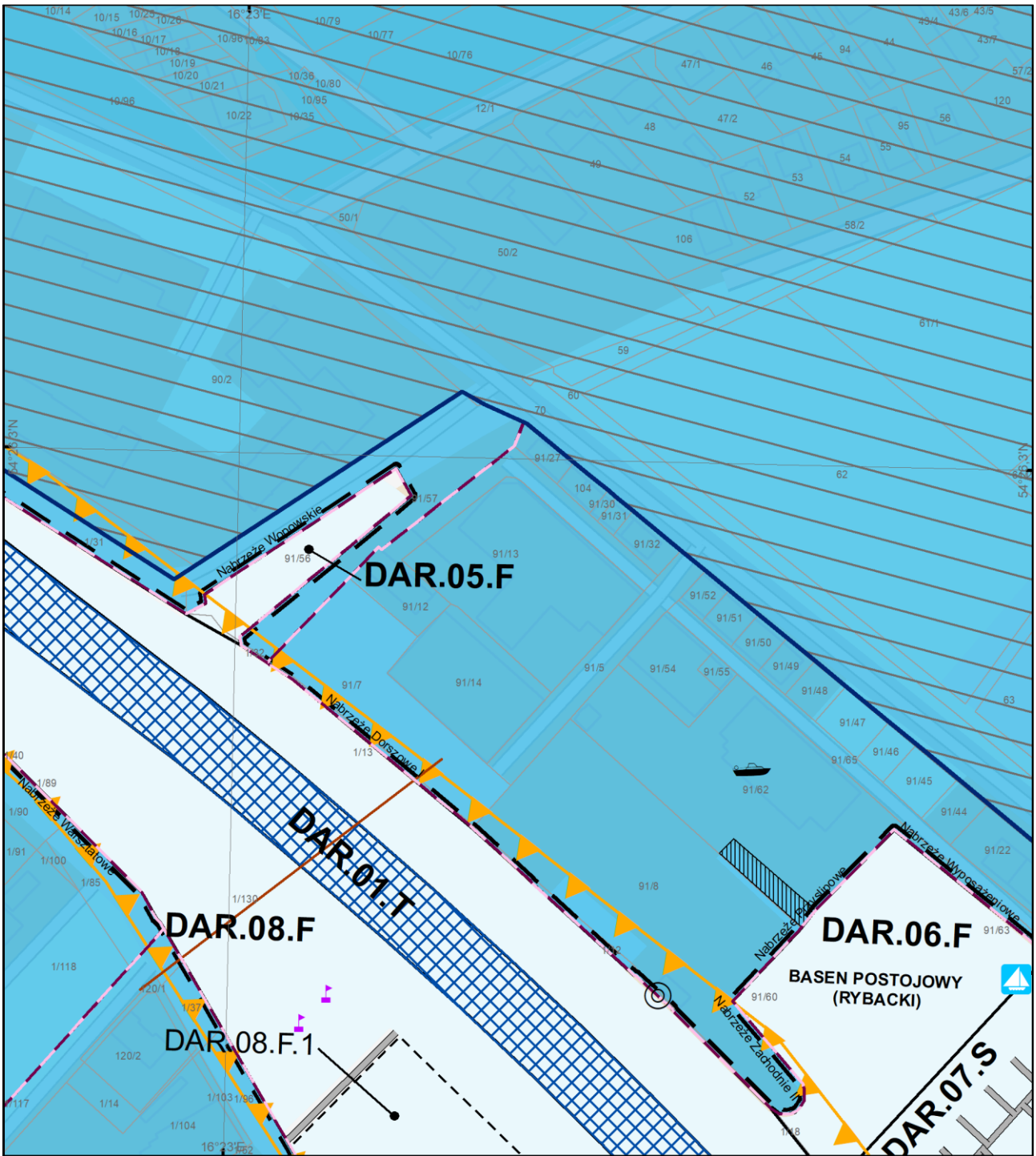


**PLAN ZAGOSPODAROWANIA PRZESTRZENNEGO
MORSKICH WÓD WEWNĘTRZNYCH - PORT MORSKI W DARŁOWIE
RYSUNEK UWARUNKOWAŃ - ARKUSZ B2**

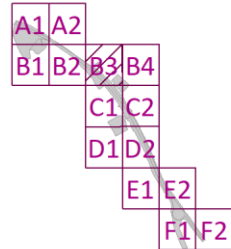
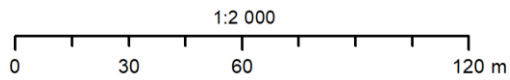


Układ odniesienia: PL-2000 strefa 6 Elipsoida odniesienia: GRS80

Data opracowania: czerwiec 2022 r.

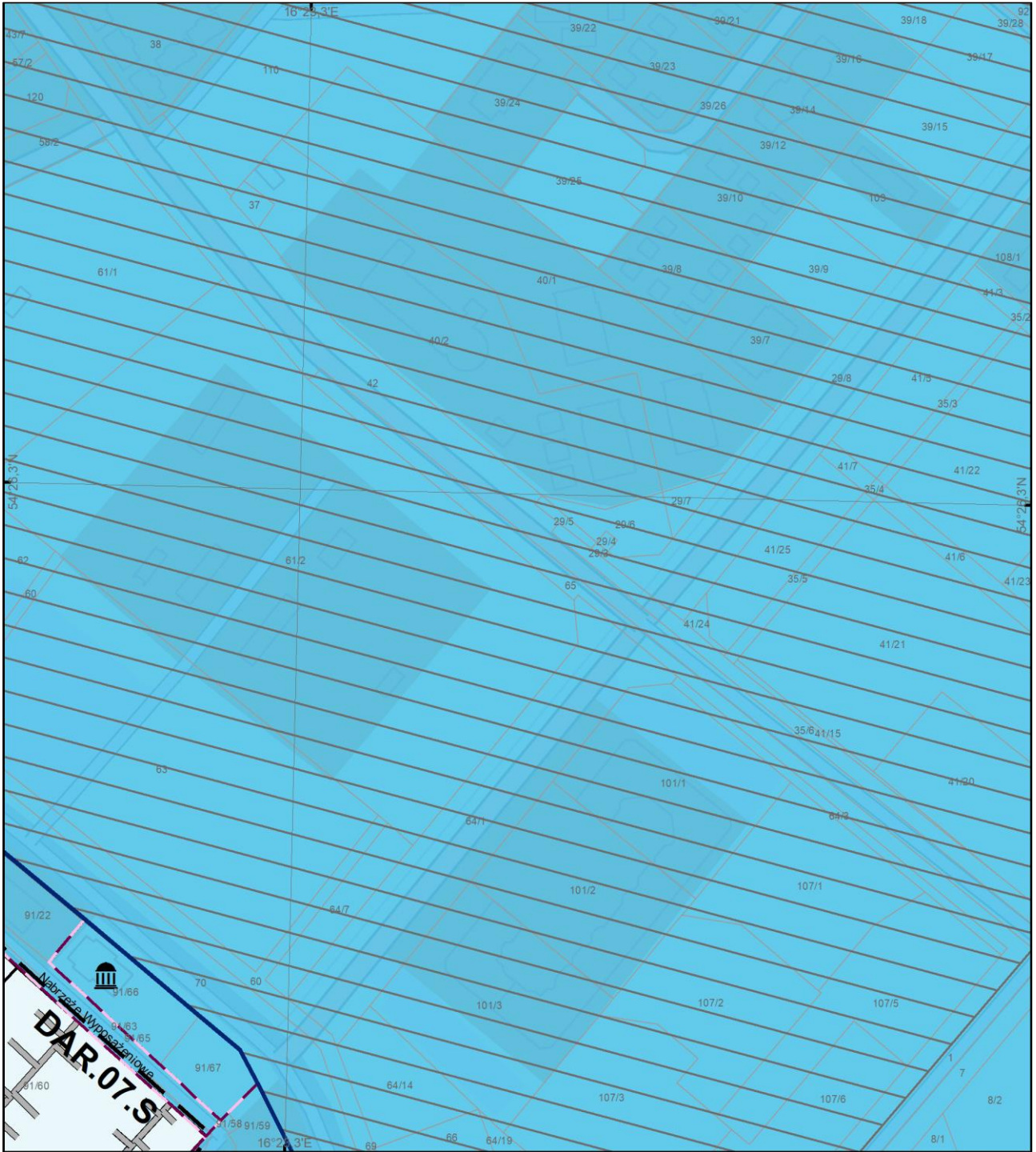


**PLAN ZAGOSPODAROWANIA PRZESTRZENNEGO
MORSKICH WÓD WEWNĘTRZNYCH - PORT MORSKI W DARŁOWIE
RYSUNEK UWARUNKOWAŃ - ARKUSZ B3**

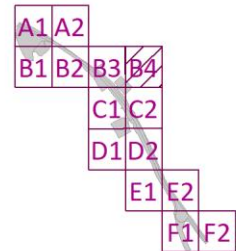
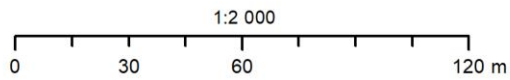


Układ odniesienia: PL-2000 strefa 6 Elipsoida odniesienia: GRS80

Data opracowania: czerwiec 2022 r.

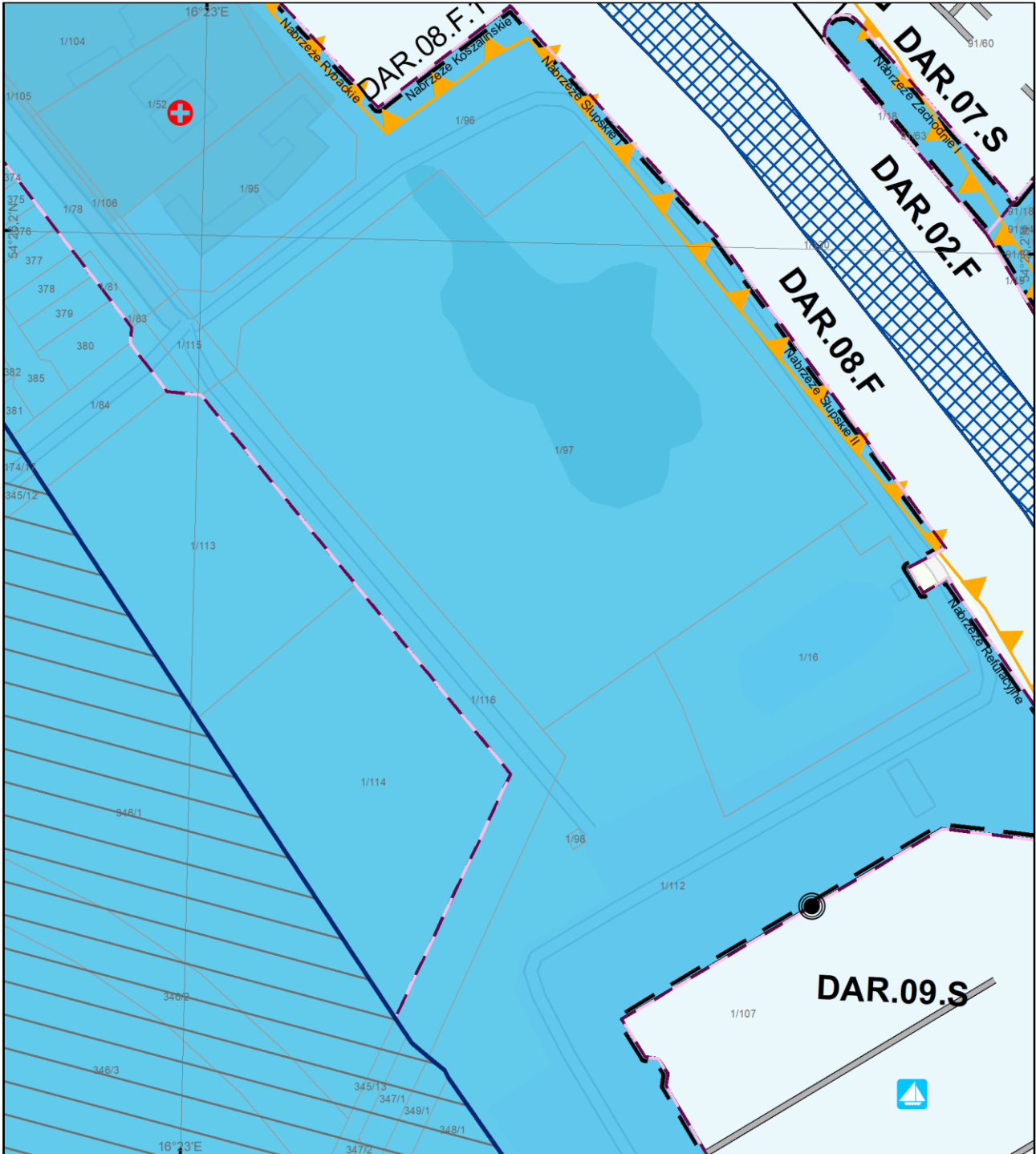


**PLAN ZAGOSPODAROWANIA PRZESTRZENNEGO
MORSKICH WÓD WEWNĘTRZNYCH - PORT MORSKI W DARŁOWIE
RYSUNEK UWARUNKOWAŃ - ARKUSZ B4**

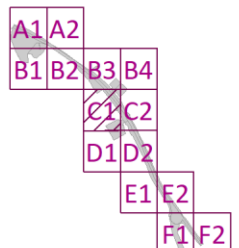
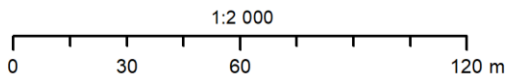


Układ odniesienia: PL-2000 strefa 6 Elipsoida odniesienia: GRS80

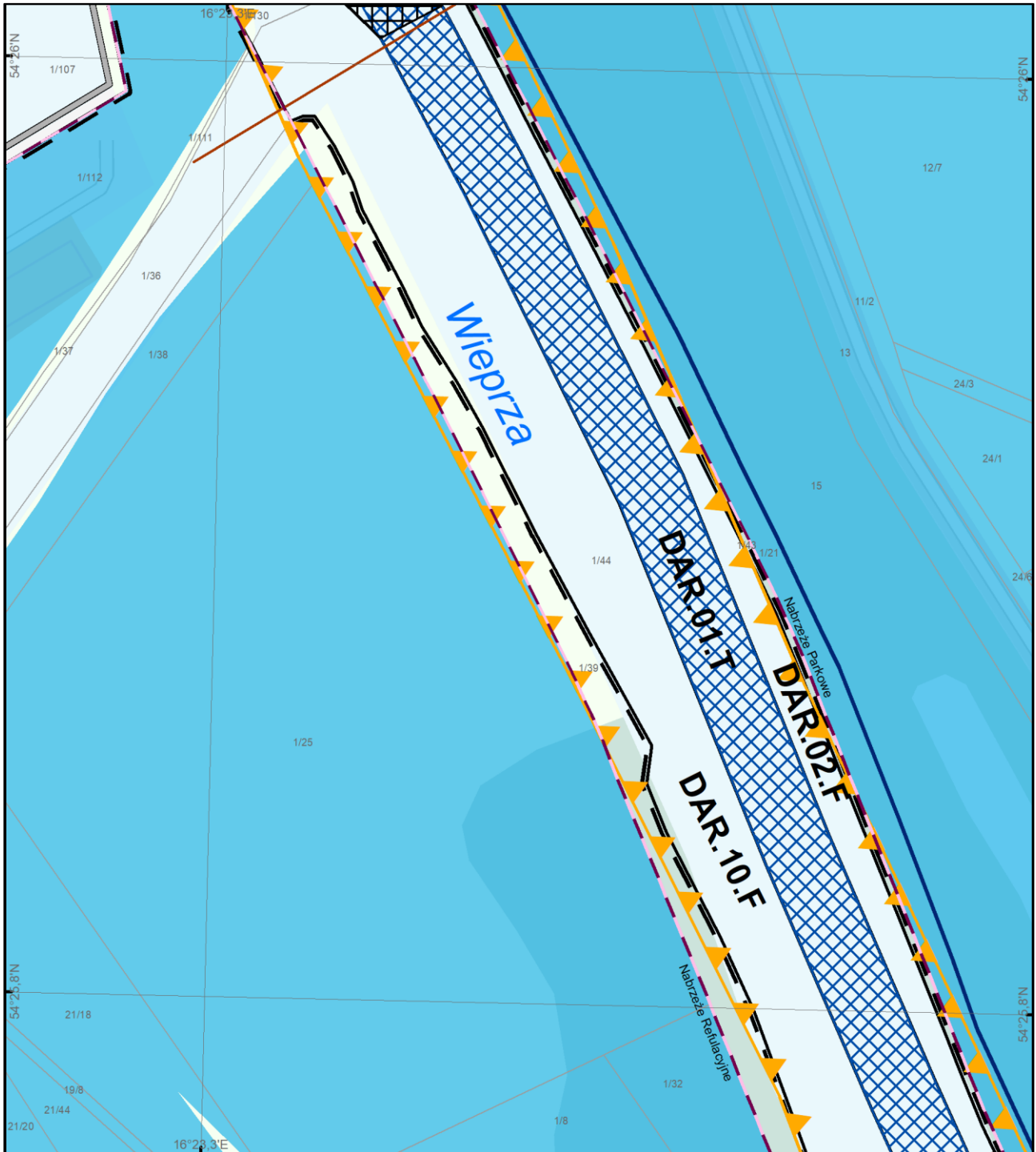
Data opracowania: czerwiec 2022 r.



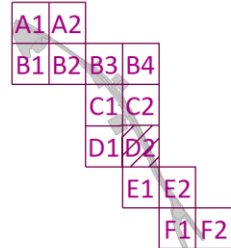
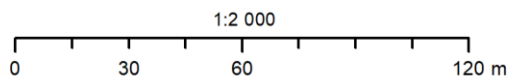
**PLAN ZAGOSPODAROWANIA PRZESTRZENNEGO
MORSKICH WÓD WEWNĘTRZNYCH - PORT MORSKI W DARŁOWIE
RYSUNEK UWARUNKOWAŃ - ARKUSZ C1**



Układ odniesienia: PL-2000 strefa 6 Elipsoida odniesienia: GRS80 Data opracowania: czerwiec 2022 r.

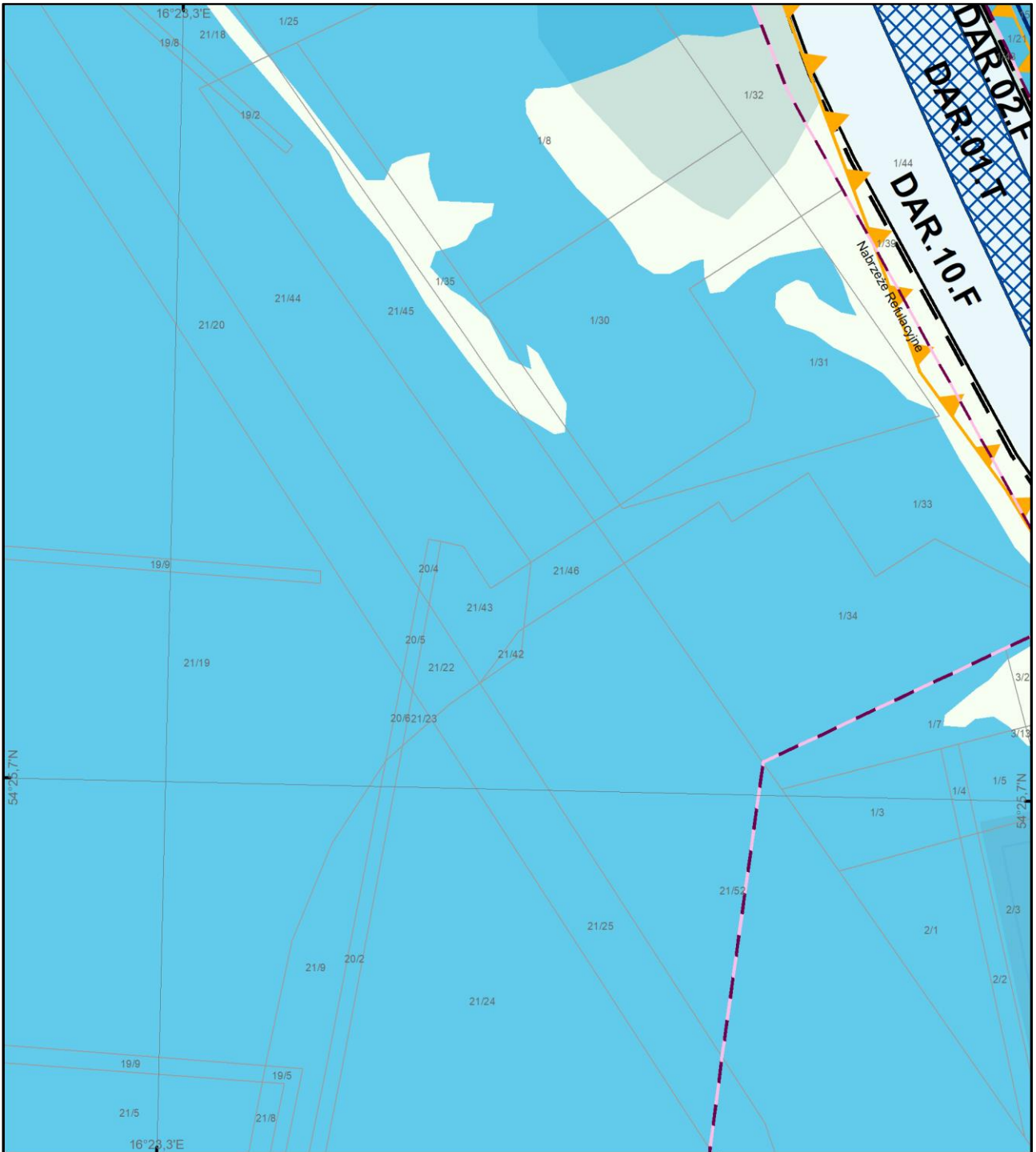


**PLAN ZAGOSPODAROWANIA PRZESTRZENNEGO
MORSKICH WÓD WEWNĘTRZNYCH - PORT MORSKI W DARŁOWIE
RYSUNEK UWARUNKOWAŃ - ARKUSZ D2**

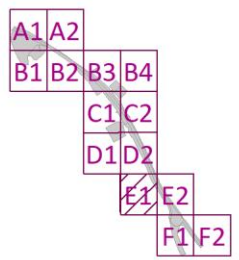
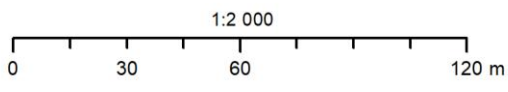


Układ odniesienia: PL-2000 strefa 6 Elipsoida odniesienia: GRS80

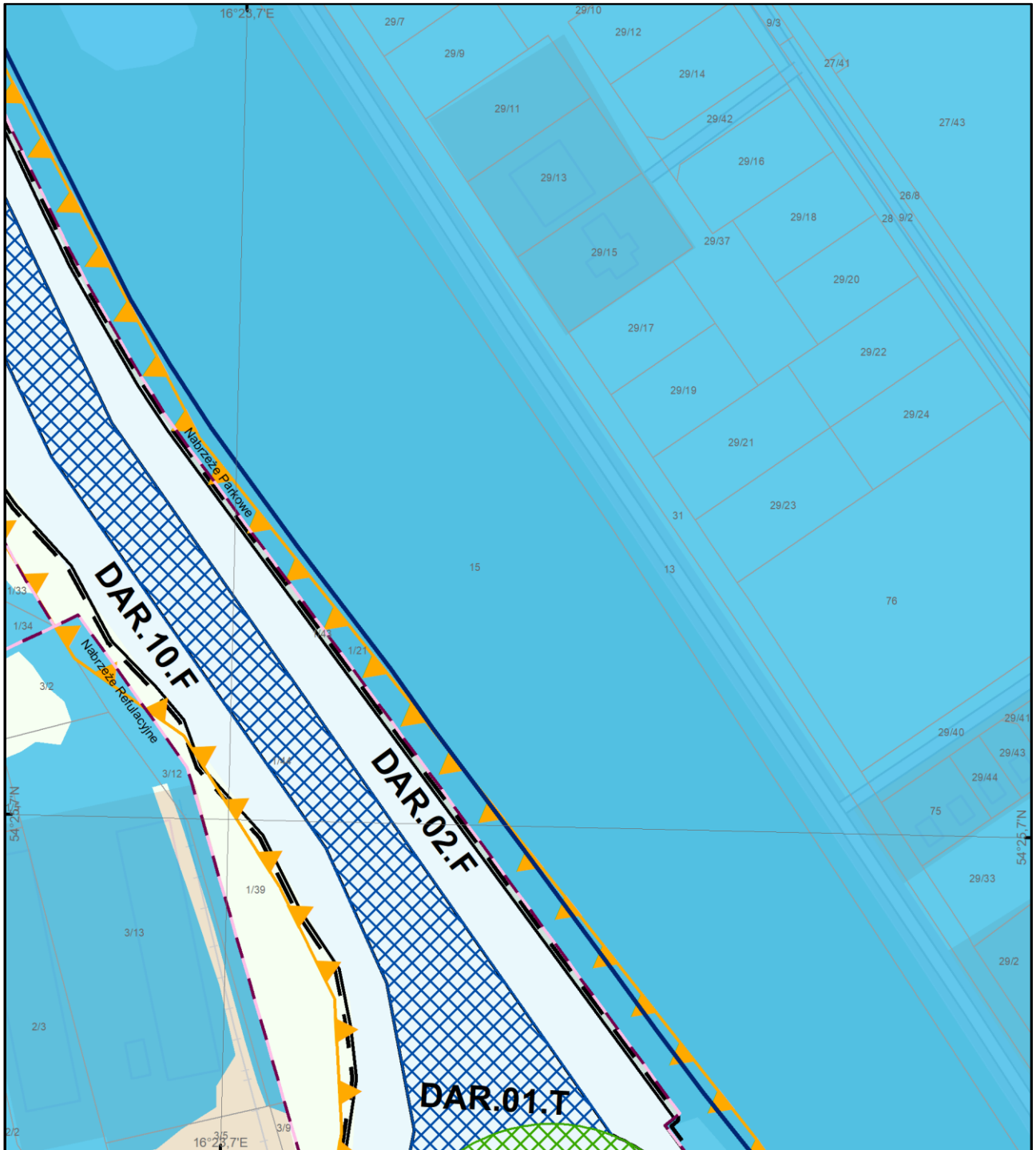
Data opracowania: czerwiec 2022 r.



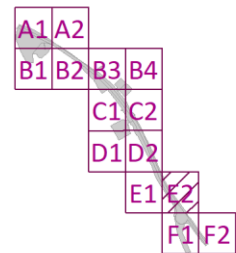
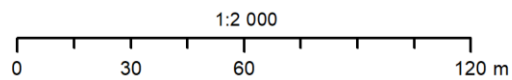
**PLAN ZAGOSPODAROWANIA PRZESTRZENNEGO
MORSKICH WÓD WEWNĘTRZNYCH - PORT MORSKI W DARŁOWIE
RYSUNEK UWARUNKOWAŃ - ARKUSZ E1**



Układ odniesienia: PL-2000 strefa 6 Elipsoida odniesienia: GRS80 Data opracowania: czerwiec 2022 r.

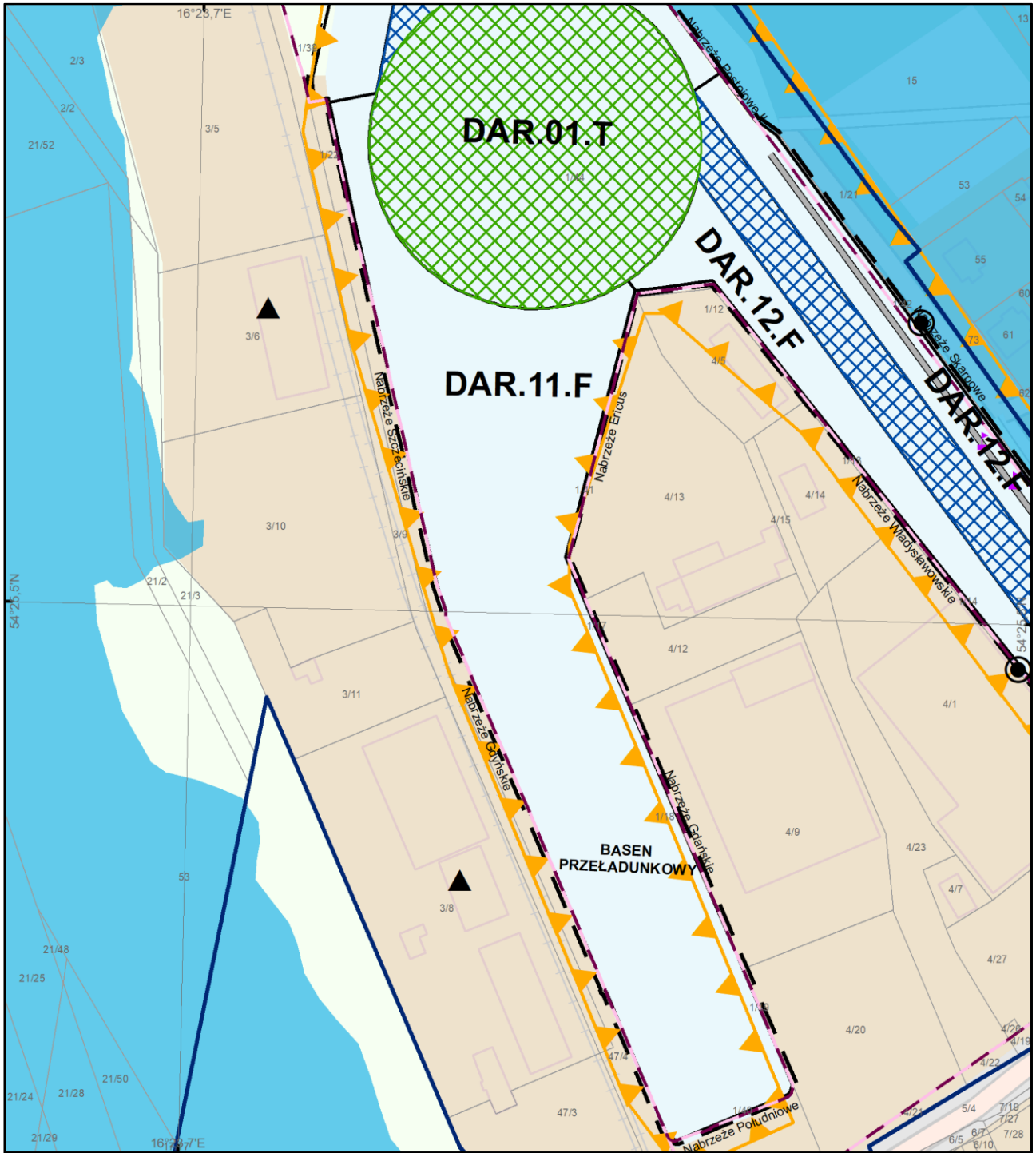


**PLAN ZAGOSPODAROWANIA PRZESTRZENNEGO
MORSKICH WÓD WEWNĘTRZNYCH - PORT MORSKI W DARŁOWIE
RYSUNEK UWARUNKOWAŃ - ARKUSZ E2**

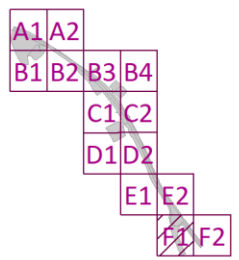
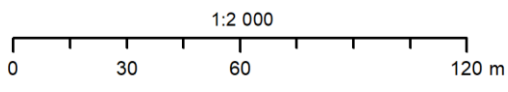


Układ odniesienia: PL-2000 strefa 6 Elipsoida odniesienia: GRS80

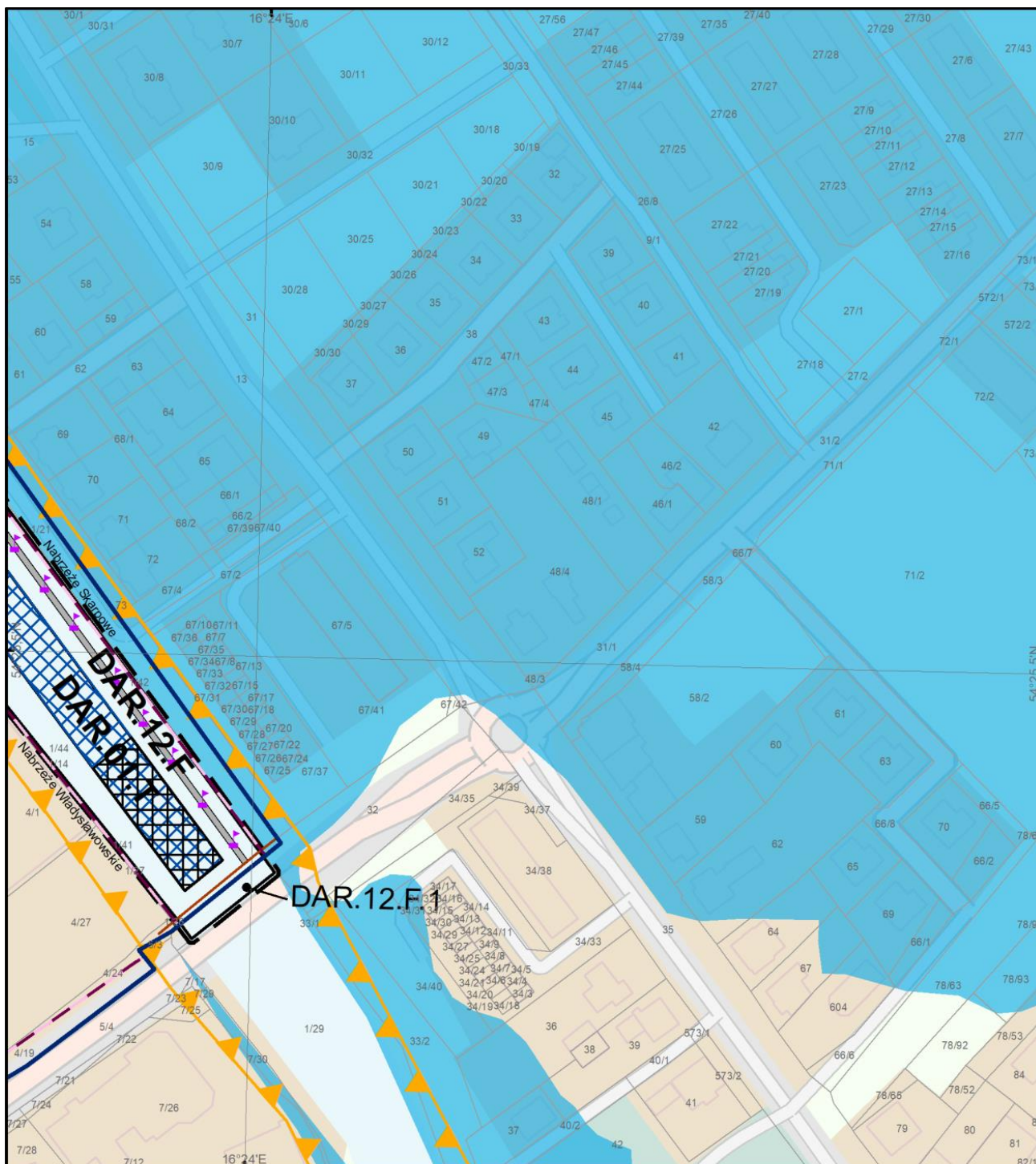
Data opracowania: czerwiec 2022 r.



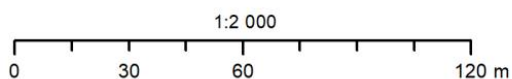
**PLAN ZAGOSPODAROWANIA PRZESTRZENNEGO
MORSKICH WÓD WEWNĘTRZNYCH - PORT MORSKI W DARŁOWIE
RYSUNEK UWARUNKOWAŃ - ARKUSZ F1**



Układ odniesienia: PL-2000 strefa 6 Elipsoida odniesienia: GRS80 Data opracowania: czerwiec 2022 r.

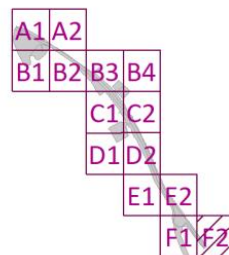


**PLAN ZAGOSPODAROWANIA PRZESTRZENNEGO
MORSKICH WÓD WEWNĘTRZNYCH - PORT MORSKI W DARŁOWIE
RYSUNEK UWARUNKOWAŃ - ARKUSZ F2**






Układ odniesienia: PL-2000 strefa 6 Elipsoida odniesienia: GRS80

Data opracowania: czerwiec 2022 r.



LEGENDA






Granice określone planem:

-  granica obszaru objętego planem
-  granica akwenu o określonej funkcji podstawowej
-  granica podakwenu

Elementy informacyjne:

-  kilometraż wybrzeża
-  stocznia
-  stacje wodowskazowe
-  Kapitanat Portu Darłowo
-  Bosmanat Portu Darłowo
-  Zarząd Portu Morskiego Darłowo
-  Morska Służba Poszukiwania i Ratownictwa - SAR
-  mariny
-  zabytki wpisane do rejestru zabytków województwa zachodniopomorskiego
-  granica gminy
-  granica portu morskiego w Darłowie
-  linia podstawowa morza terytorialnego
-  podmorskie kable i rurociągi
-  umocnienia brzegowe w postaci narzutu kamiennego
-  teren zamknięty resortu obrony narodowej
-  pas ochronny
-  pas techniczny
-  granice działek ewidencyjnych



Funkcje portu:

-  pasażerska
-  przeładunkowa
-  rybacka
-  sportowo-turystyczna
-  stoczniowa





Infrastruktura portowa:

-  dalba cumownicza lub dewiacyjna
-  stałe znaki nawigacyjne
-  latarnia morska
-  slipy
-  obrotnica
-  osadnik
-  tor podejściowy
-  tor wodny

Infrastruktura:

-  most
-  pomost

Środowisko:

-  Natura 2000 - obszary specjalnej ochrony ptaków
-  Natura 2000 - specjalne obszary ochrony siedlisk
-  Obszary Chronionego Krajobrazu
-  obszary szczególnego zagrożenia powodzią wodą 100-letnią