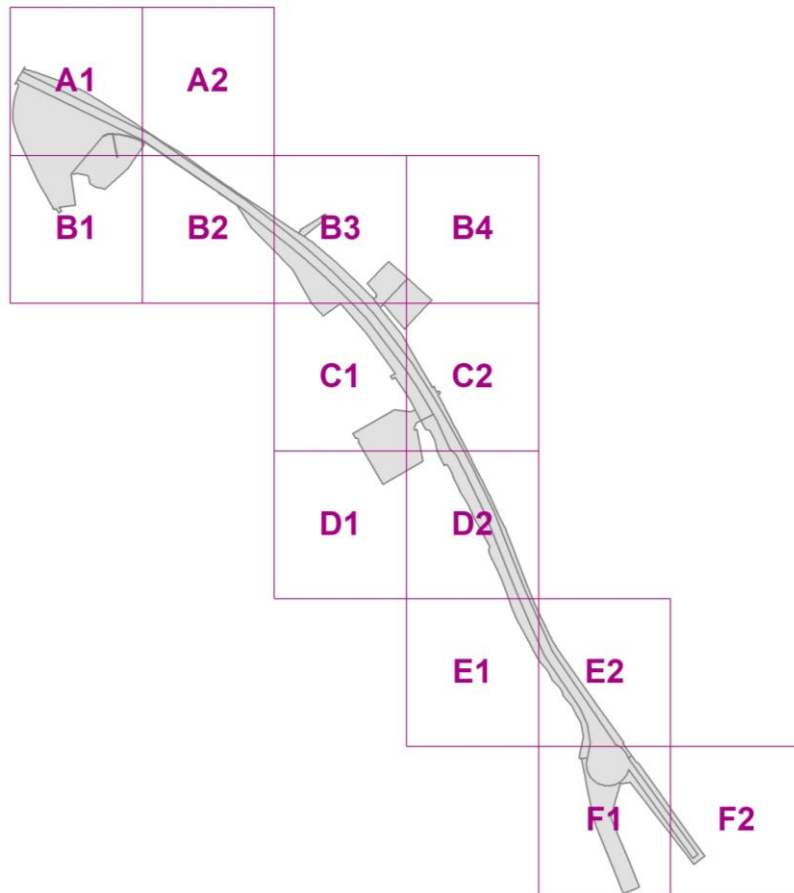
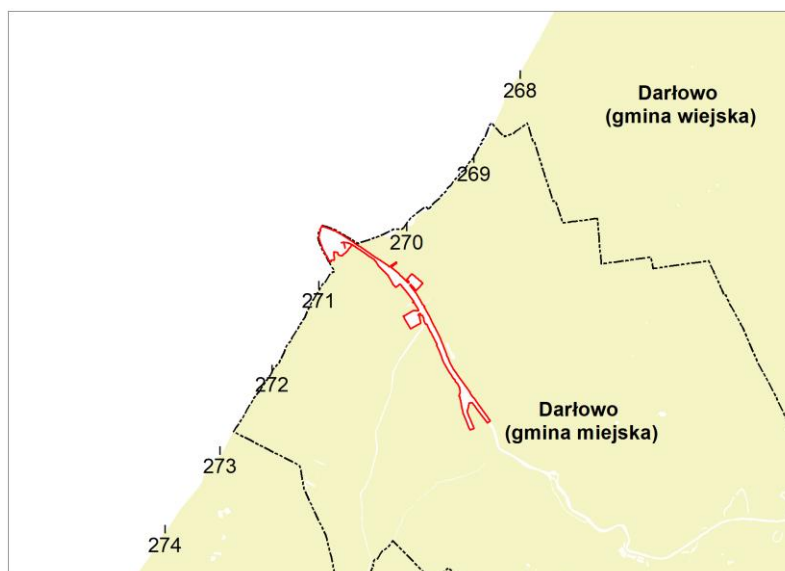
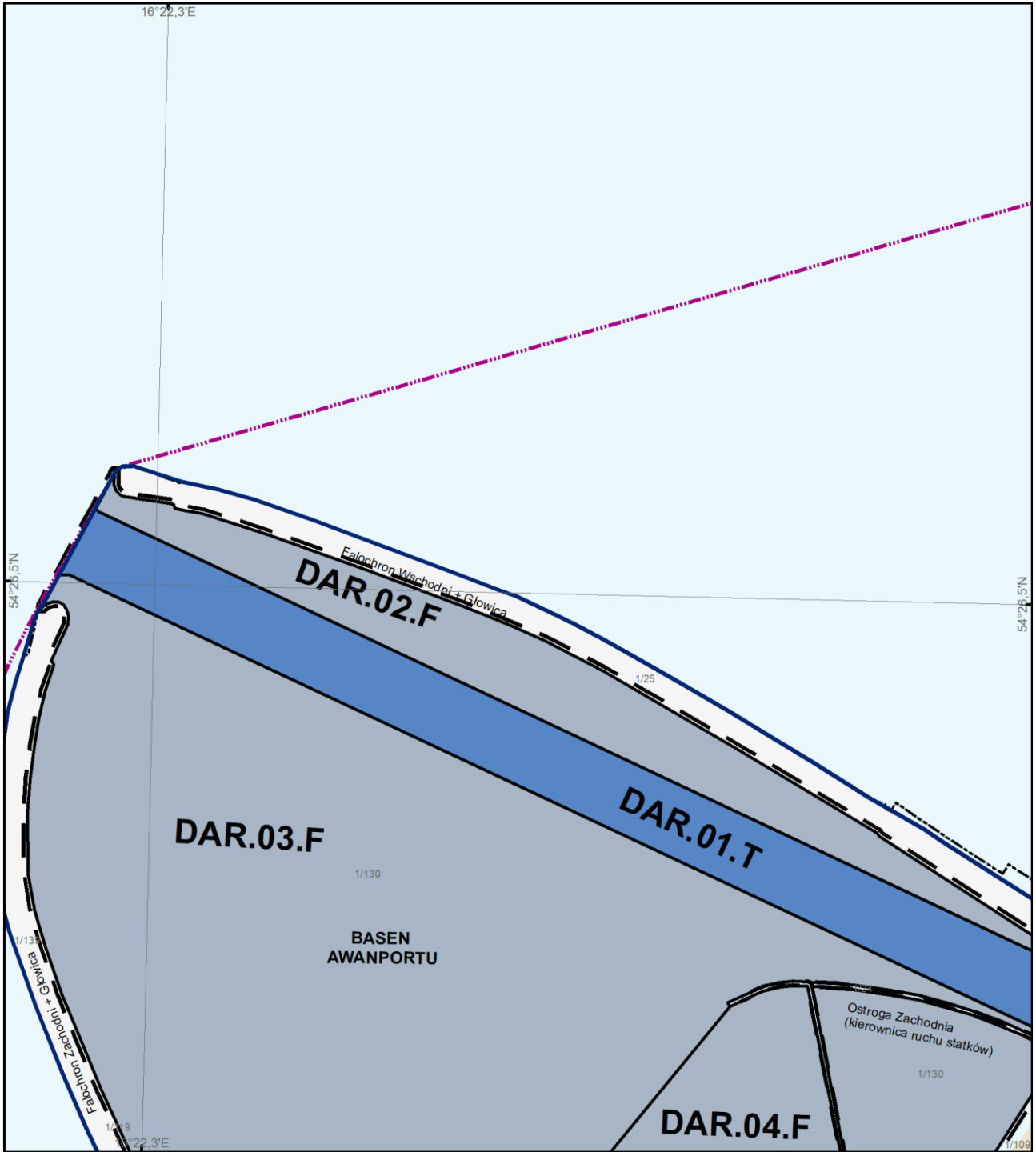


Skorowidz arkuszy

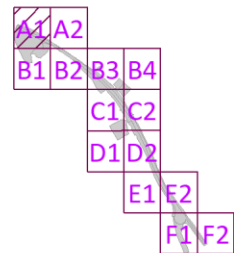
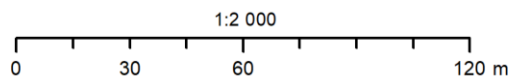


Rysunek orientacyjny określający lokalizację obszaru objętego planem w stosunku do wybrzeża



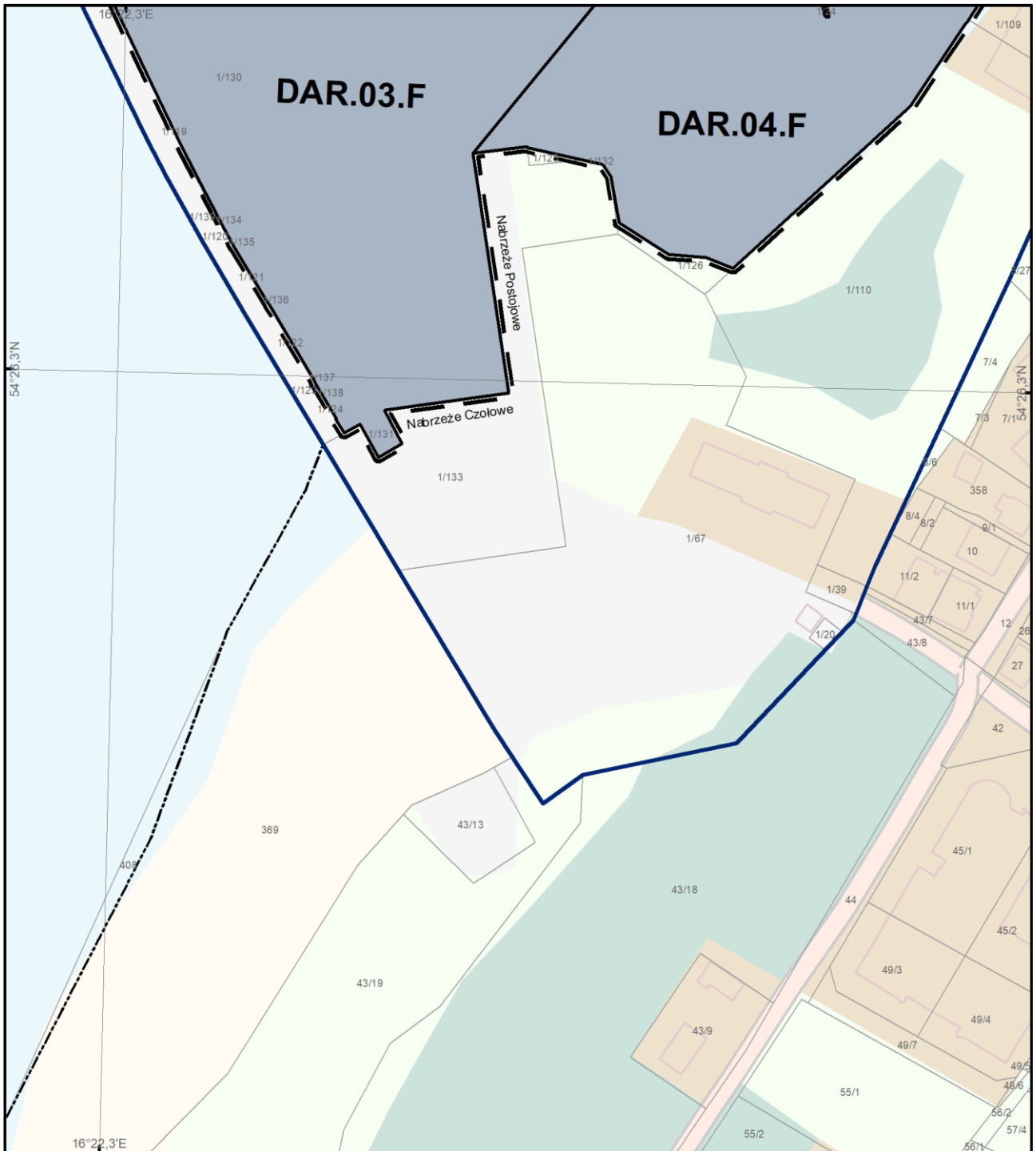


**PLAN ZAGOSPODAROWANIA PRZESTRZENNEGO
MORSKICH WÓD WEWNĘTRZNYCH - PORT MORSKI W DARŁOWIE
RYSUNEK PLANU - ARKUSZ A1**

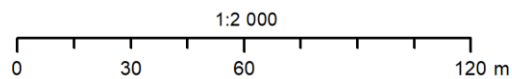


Układ odniesienia: PL-2000 strefa 6 Elipsoida odniesienia: GRS80

Data opracowania: czerwiec 2022 r.

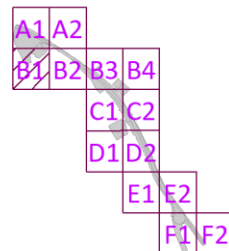


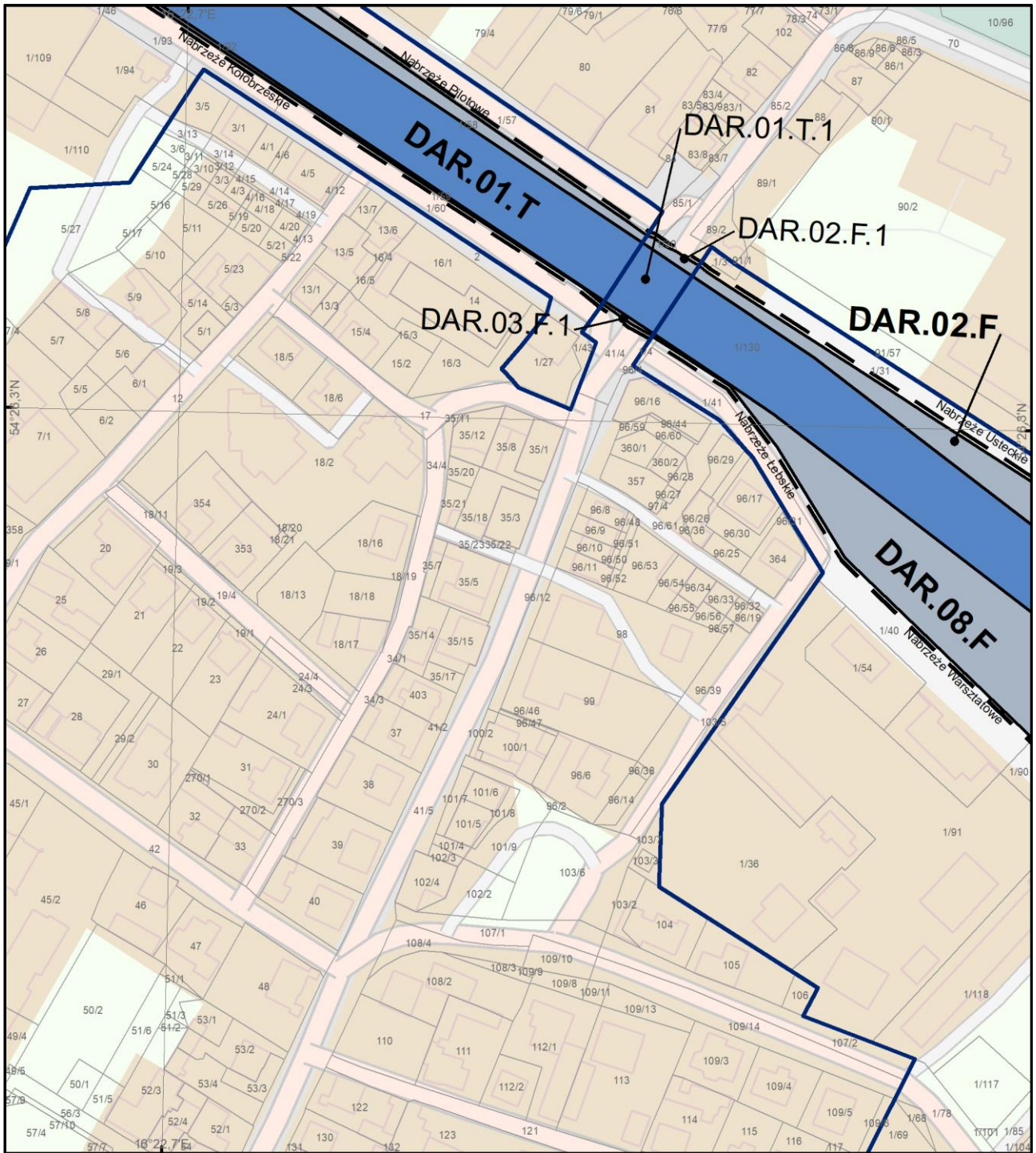
**PLAN ZAGOSPODAROWANIA PRZESTRZENNEGO
MORSKICH WÓD WEWNĘTRZNYCH - PORT MORSKI W DARŁOWIE
RYSUNEK PLANU - ARKUSZ B1**



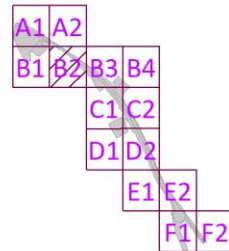
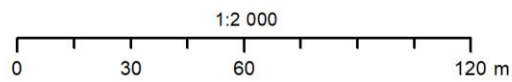
Układ odniesienia: PL-2000 strefa 6 Elipsoidalne odniesienia: GRS80

Data opracowania: czerwiec 2022 r.



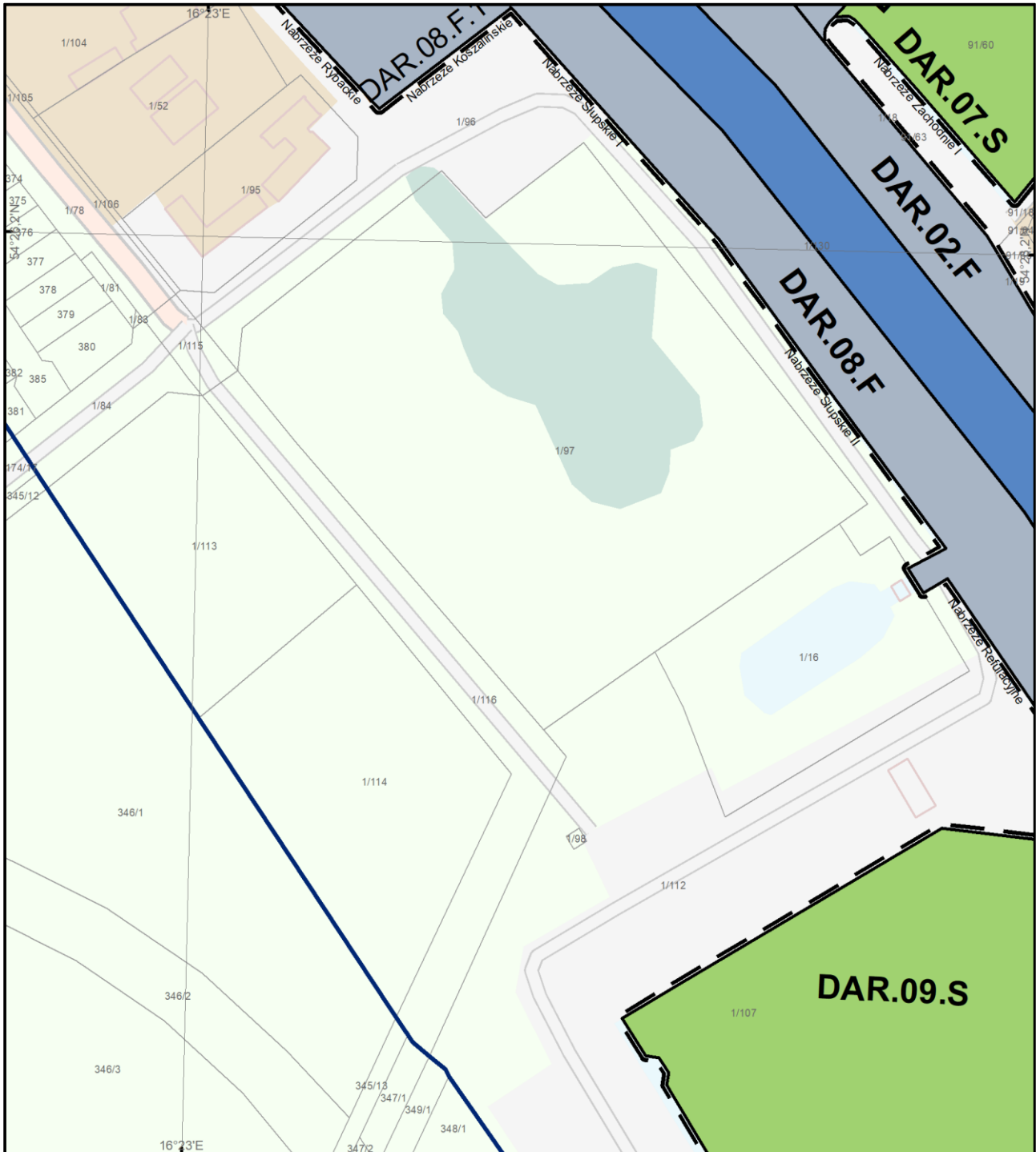


**PLAN ZAGOSPODAROWANIA PRZESTRZENNEGO
MORSKICH WÓD WEWNĘTRZNYCH - PORT MORSKI W DARŁOWIE
RYSUNEK PLANU - ARKUSZ B2**

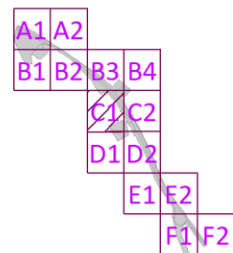
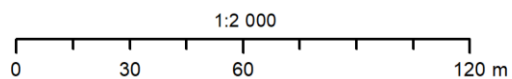


Układ odniesienia: PL-2000 strefa 6 Elipsoida odniesienia: GRS80

Data opracowania: czerwiec 2022 r.

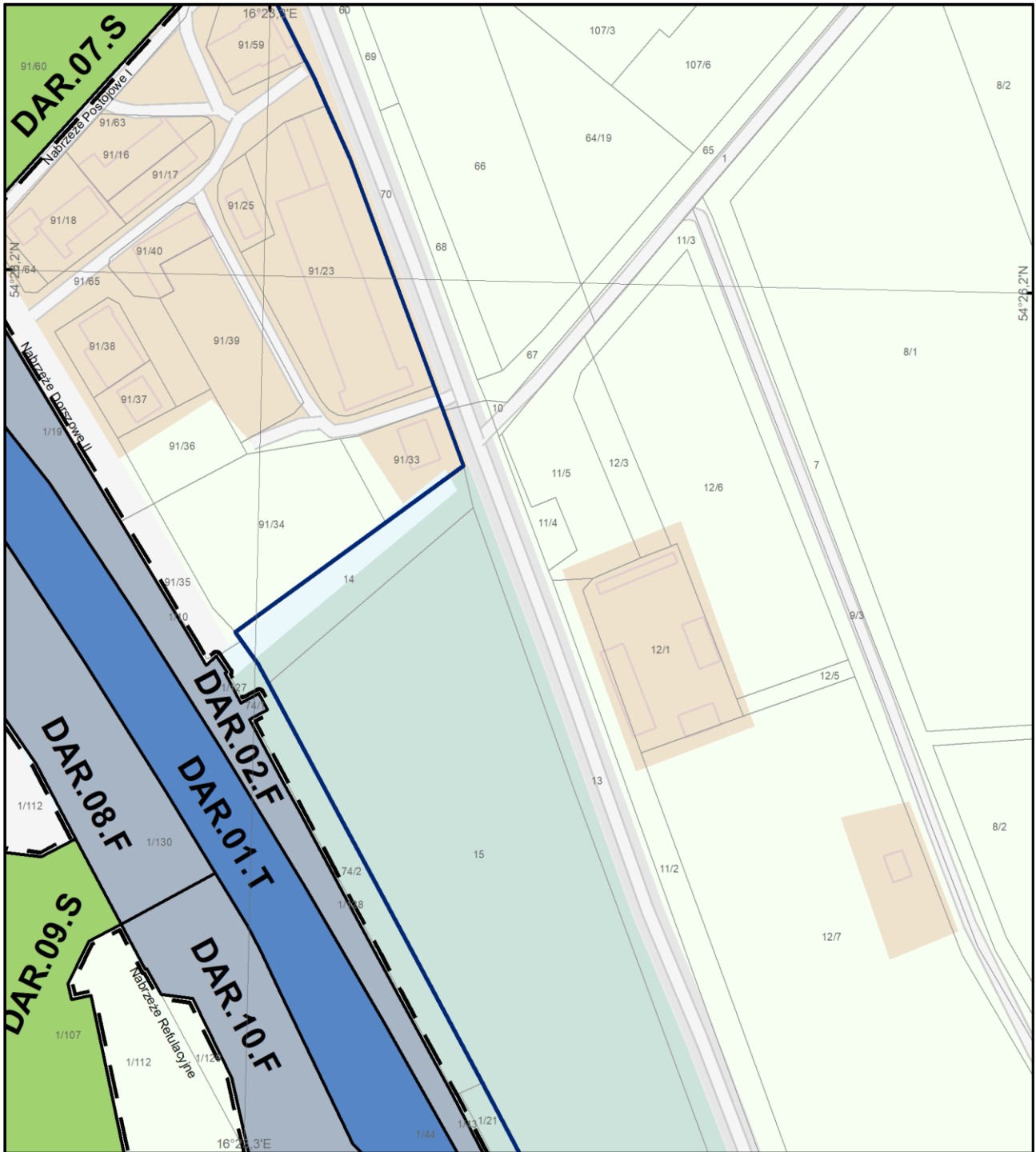


**PLAN ZAGOSPODAROWANIA PRZESTRZENNEGO
MORSKICH WÓD WEWNĘTRZNYCH - PORT MORSKI W DARŁOWIE
RYSUNEK PLANU - ARKUSZ C1**

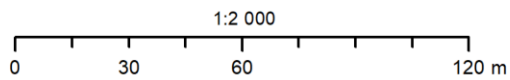


Układ odniesienia: PL-2000 strefa 6 Elipsoida odniesienia: GRS80

Data opracowania: czerwiec 2022 r.

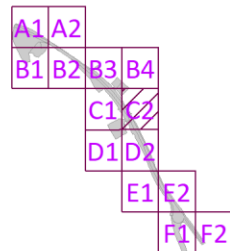


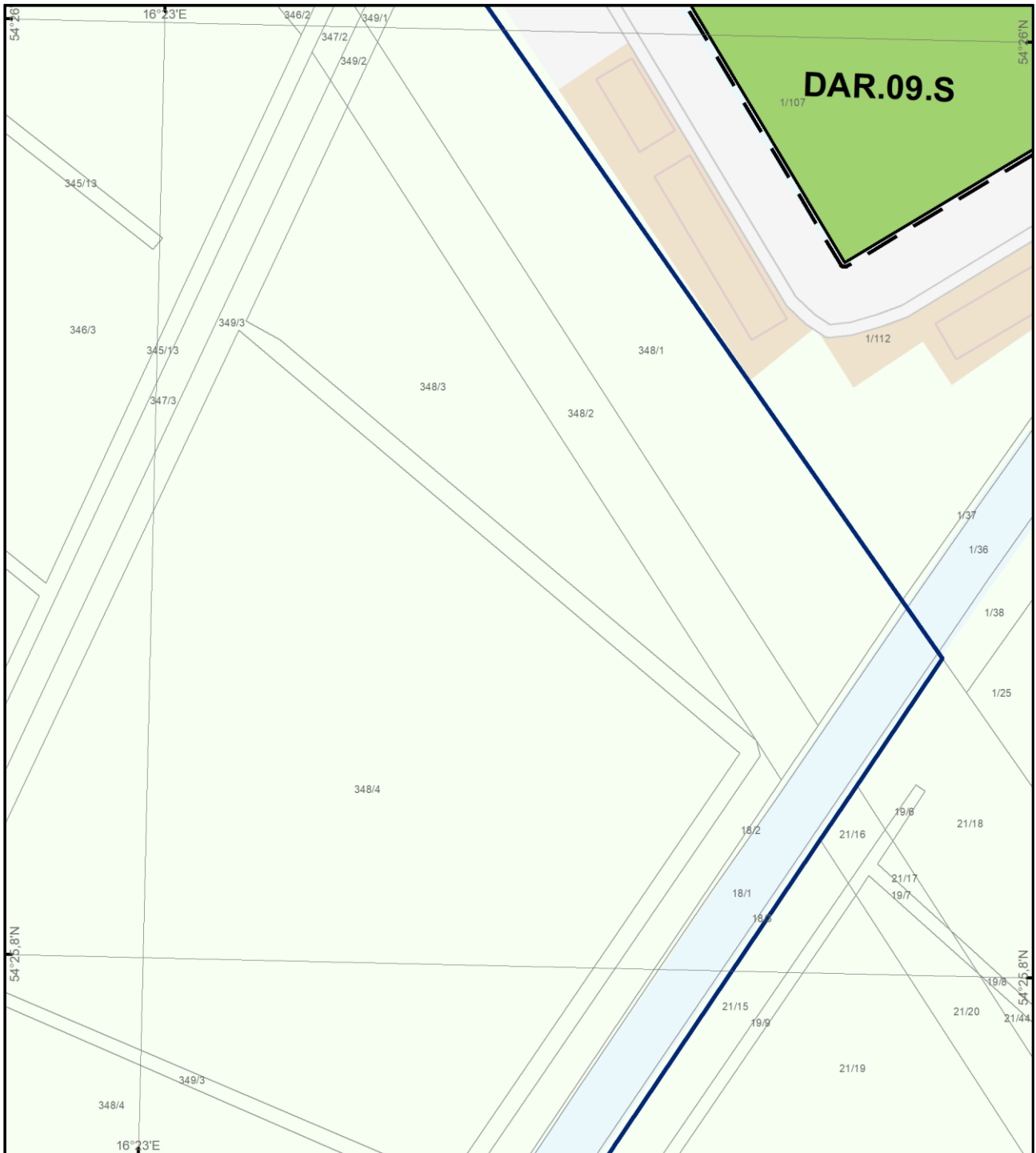
**PLAN ZAGOSPODAROWANIA PRZESTRZENNEGO
MORSKICH WÓD WEWNĘTRZNYCH - PORT MORSKI W DARŁOWIE
RYSUNEK PLANU - ARKUSZ C2**



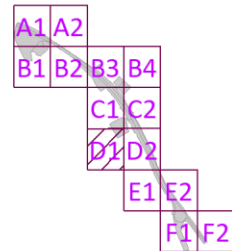
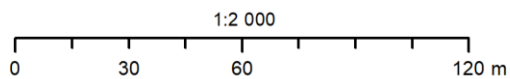
Układ odniesienia: PL-2000 strefa 6 Elipsoida odniesienia: GRS80

Data opracowania: czerwiec 2022 r.



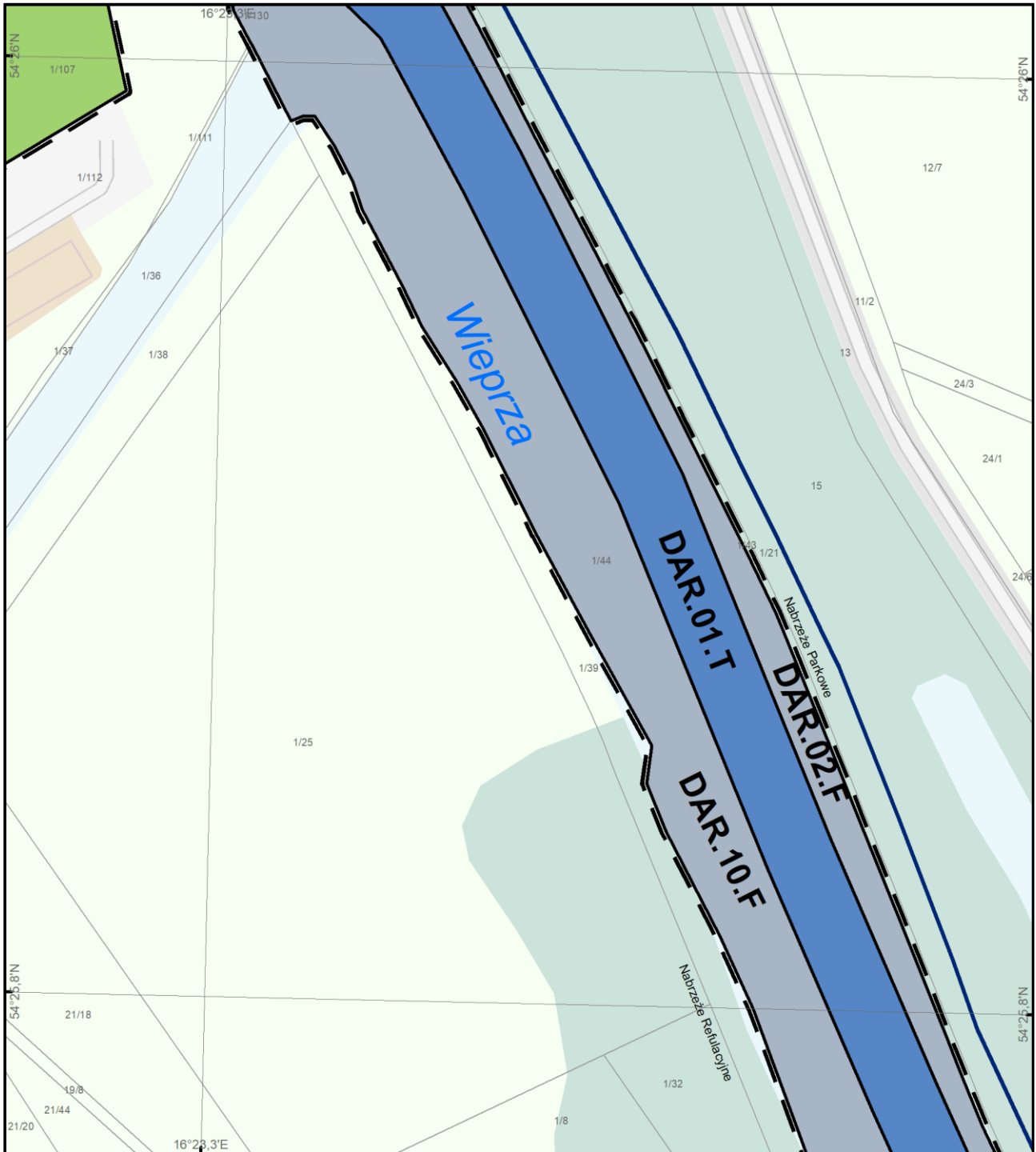


**PLAN ZAGOSPODAROWANIA PRZESTRZENNEGO
MORSKICH WÓD WEWNĘTRZNYCH - PORT MORSKI W DARŁOWIE
RYSUNEK PLANU - ARKUSZ D1**

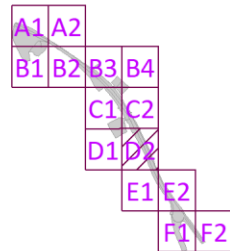
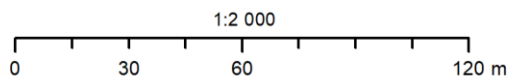


Układ odniesienia: PL-2000 strefa 6 Elipsoida odniesienia: GRS80

Data opracowania: czerwiec 2022 r.

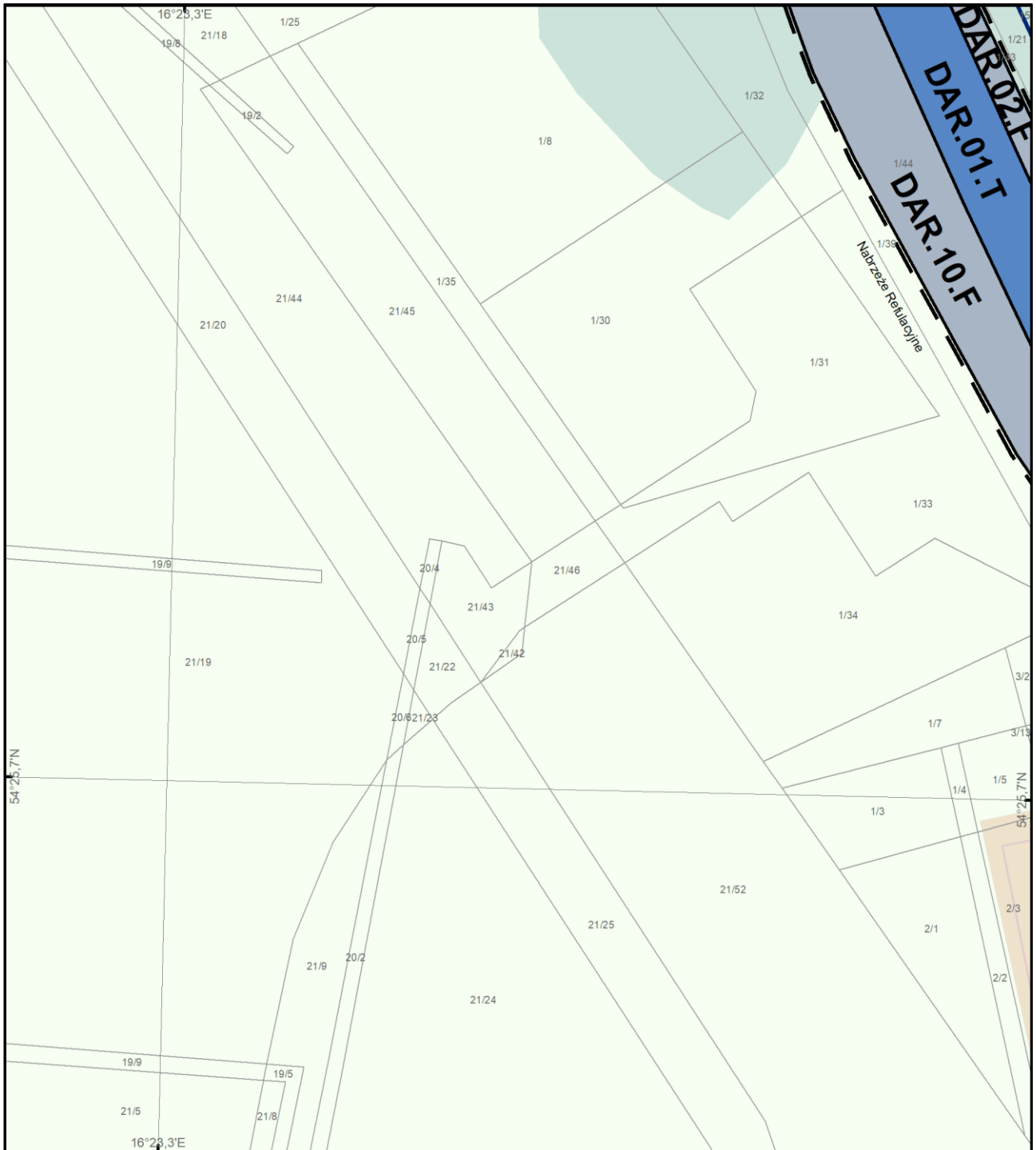


**PLAN ZAGOSPODAROWANIA PRZESTRZENNEGO
MORSKICH WÓD WEWNĘTRZNYCH - PORT MORSKI W DARŁOWIE
RYSUNEK PLANU - ARKUSZ D2**

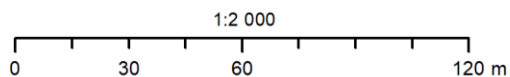


Układ odniesienia: PL-2000 strefa 6 Elipsoida odniesienia: GRS80

Data opracowania: czerwiec 2022 r.

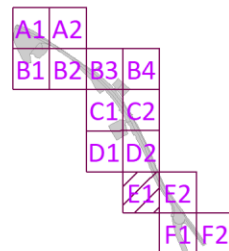


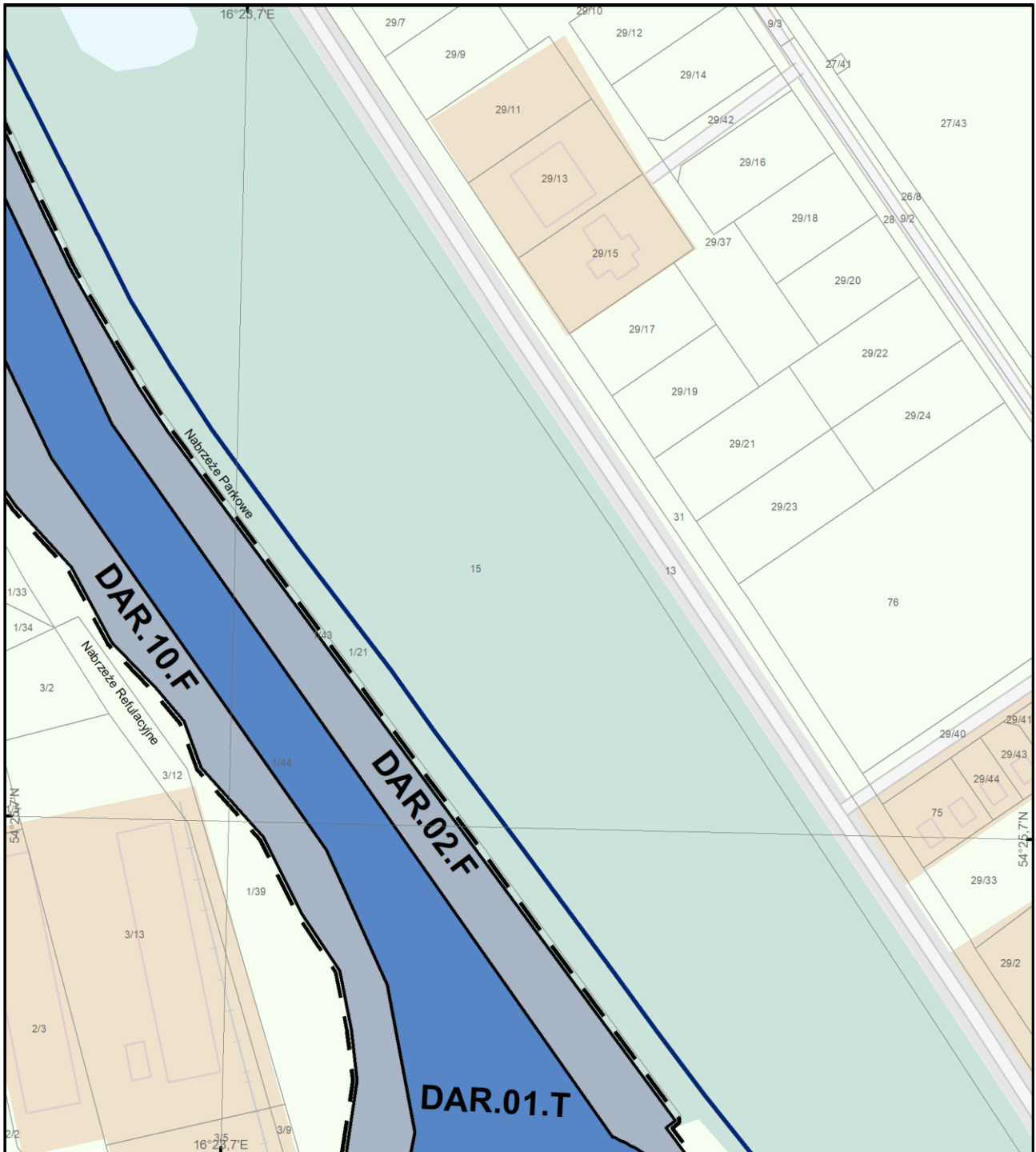
**PLAN ZAGOSPODAROWANIA PRZESTRZENNEGO
MORSKICH WÓD WEWNĘTRZNYCH - PORT MORSKI W DARŁOWIE
RYSUNEK PLANU - ARKUSZ E1**



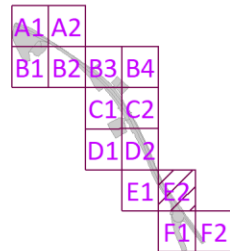
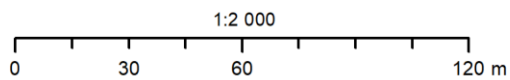
Układ odniesienia: PL-2000 strefa 6 Elipsoidalne odniesienia: GRS80

Data opracowania: czerwiec 2022 r.



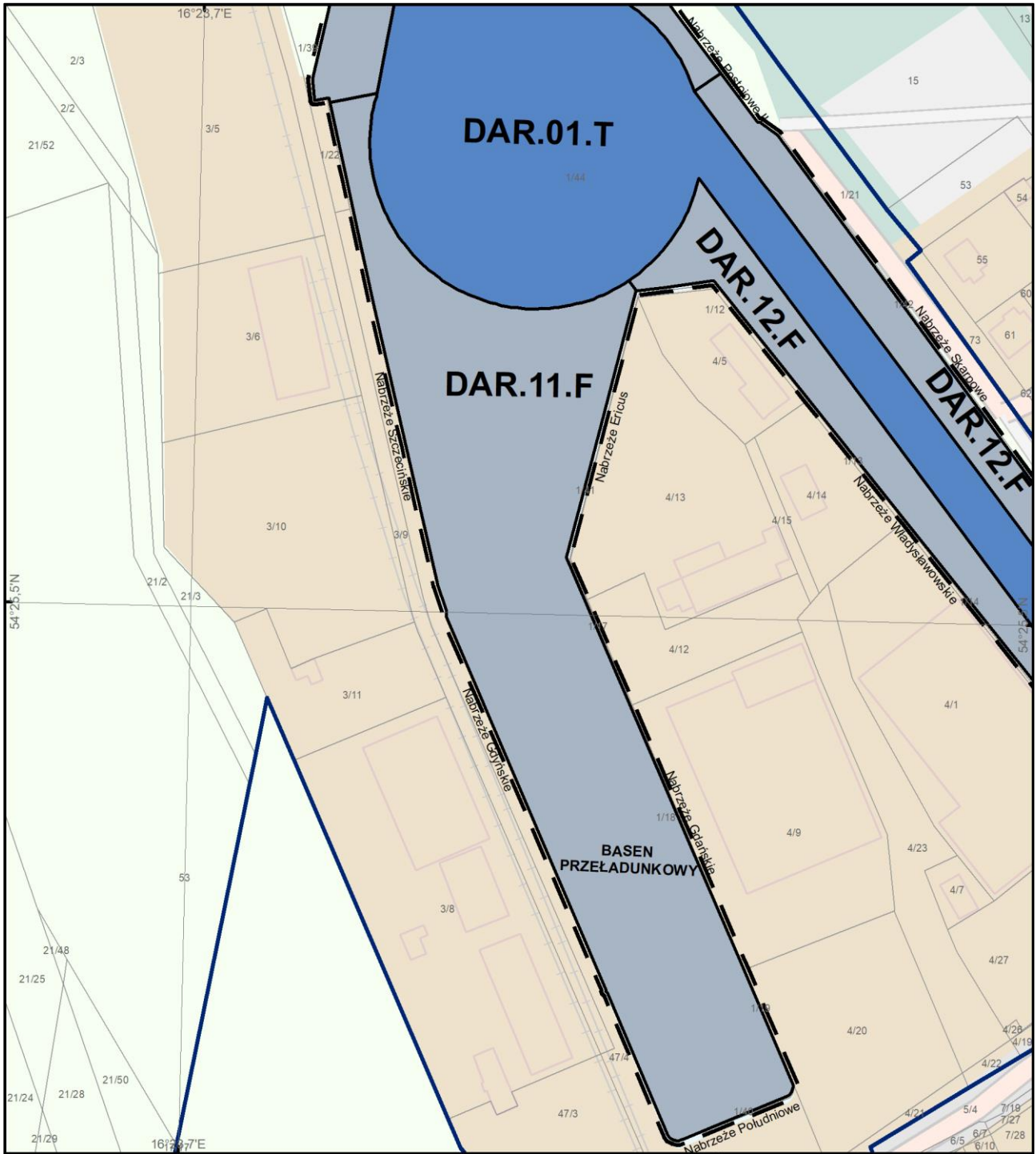


**PLAN ZAGOSPODAROWANIA PRZESTRZENNEGO
MORSKICH WÓD WEWNĘTRZNYCH - PORT MORSKI W DARŁOWIE
RYSUNEK PLANU - ARKUSZ E2**

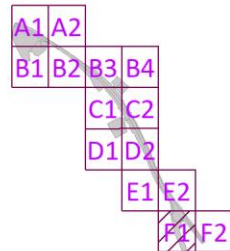
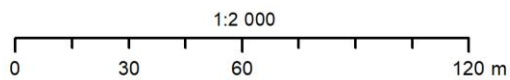


Układ odniesienia: PL-2000 strefa 6 Elipsoida odniesienia: GRS80

Data opracowania: czerwiec 2022 r.



**PLAN ZAGOSPODAROWANIA PRZESTRZENNEGO
MORSKICH WÓD WEWNĘTRZNYCH - PORT MORSKI W DARŁOWIE
RYSUNEK PLANU - ARKUSZ F1**

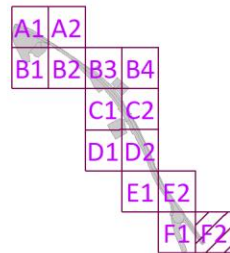
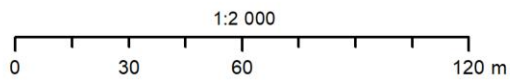


Układ odniesienia: PL-2000 strefa 6 Elipsoida odniesienia: GRS80

Data opracowania: czerwiec 2022 r.



**PLAN ZAGOSPODAROWANIA PRZESTRZENNEGO
MORSKICH WÓD WEWNĘTRZNYCH - PORT MORSKI W DARŁOWIE
RYSUNEK PLANU - ARKUSZ F2**






Układ odniesienia: PL-2000 strefa 6 Elipsoida odniesienia: GRS80




Data opracowania: czerwiec 2022 r.

LEGENDA






Granice określone planem:

-  granica obszaru objętego planem
-  granica akwenu o określonej funkcji podstawowej
-  granica podakwenu

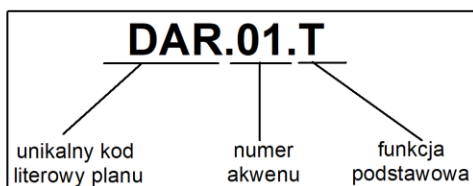
Funkcje podstawowe:

-  F - Funkcjonowanie portu
-  T - Transport
-  S - Turystyka, sport i rekreacja

Elementy informacyjne:

-  kilometrąż wybrzeża
-  granica portu morskiego w Darłowie
-  granica gminy
-  linia podstawowa morza terytorialnego
-  granice działek ewidencyjnych

OZNACZENIE AKWENU:



OZNACZENIE PODAKWENU:

