

**PLAN ZAGOSPODAROWANIA PRZESTRZENNEGO
MORSKICH WÓD WEWNĘTRZNYCH
- PORT MORSKI W TRZEBIEŻY
RYSUNEK PLANU**

1:5 000



Układ odniesienia: PL-2000/5 Elipsoida odniesienia: GRS80




Data opracowania: lipiec 2022 r.

Legenda




Granice określone planem:

- - - - granica obszaru objętego planem
- _____ granica akwenu o określonej funkcji podstawowej
- granica podakwenu

Funkcje podstawowe:

-  T - transport
-  Ip - funkcjonowanie portu
-  S - turystyka, sport i rekreacja

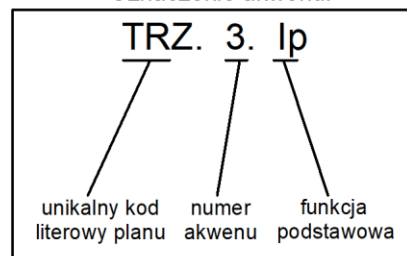
Oznaczenia administracyjne:

- _____ granica morskich wód wewnętrznych
- _____ granica portu morskiego w Trzebieży
- · - · - granica gminy
-  pas techniczny
-  pas ochronny
-  granice działek ewidencyjnych

Oznaczenia informacyjne:

- _____ osie torów wodnych
- ★ stałe znaki nawigacyjne

Oznaczenie akwenu:



Oznaczenie podakwenu:

